



АДМИНИСТРАЦИЯ ГОРОДА ПЕРМИ
ДЕПАРТАМЕНТ ЗЕМЕЛЬНЫХ ОТНОШЕНИЙ

РЕШЕНИЕ

О размещении объектов № 1543 от 31.10.2018

г. Пермь, ул. Сибирская, 15

Департамент земельных отношений администрации города Перми в соответствии с пунктом 3 статьи 39.36 Земельного кодекса Российской Федерации, Положением о порядке и условиях размещения объектов на землях или земельных участках, находящихся в государственной или муниципальной собственности, на территории Пермского края без предоставления земельных участков и установления сервитутов, утвержденным постановлением Правительства Пермского края от 22.07.2015 № 478-п

разрешает: ООО «СТМ» (ИНН 5904032855, ОГРН 1025900894425, место нахождения: 614000, Пермский край, г. Пермь, ул. Ленина, д. 58, офис 401/1)

размещение объекта: линии связи, линейно-кабельные сооружения связи и иные сооружения связи, для размещения которых не требуется разрешения на строительство

на землях: государственная собственность на которые не разграничена

на срок: 1 год

местоположение: Пермский край, г. Пермь, Индустриальный район, ул. Космонавта Леонова

способ размещения объекта: подземный

Территория, согласно схеме, расположена в зонах с особыми условиями использования территорий: охранный зона коммунальных тепловых сетей, охранный зона объектов электросетевого хозяйства, приаэродромная территория аэродрома аэропорта Большое Савино.

ООО «СТМ»:

1. Соблюдать правила охраны коммунальных тепловых сетей, утвержденные приказом Министерства архитектуры, строительства и жилищно-коммунального хозяйства Российской Федерации от 17.08.1992 № 197 «О типовых правилах охраны коммунальных тепловых сетей»;

2. Соблюдать правила охранных зон объектов электросетевого хозяйства, установленные постановлением Правительства Российской Федерации от 24.02.2009 № 160 «О порядке установления охранных зон объектов электросетевого хозяйства и особых условий использования земельных участков, расположенных в границах таких зон»;

3. Соблюдать правила охранных зон воздушного пространства, установленные постановлением Правительства Российской Федерации от 11.03.2010 № 138 «Об утверждении Федеральных правил использования воздушного пространства Российской Федерации»;

4. В соответствии с пунктом 7(2) Положения о порядке и условиях размещения объектов на землях или земельных участках, находящихся в государственной или муниципальной собственности, на территории Пермского края без предоставления земельных участков и установления сервитутов, утвержденного постановлением Правительства Пермского края от 22.07.2015 № 478-п, представить в департамент земельных отношений администрации города Перми в течении 1 месяца с момента размещения объектов материалы контрольной геодезической съемки размещенных объектов на бумажном и электронном носителях на безвозмездной основе.

В соответствии со статьей 20¹ Закона Пермского края от 14.09.2011 № 805-ПК «О градостроительной деятельности в Пермском крае» ООО «СТМ»:

1. Не позднее, чем за 10 рабочих дней до начала строительства и (или) реконструкции безвозмездно передает в департамент градостроительства и архитектуры администрации города Перми один экземпляр копий разделов проектной документации, предусмотренных пунктом 1 части 12 статьи 48 Градостроительного кодекса Российской Федерации;

2. В течение 10 рабочих дней после окончания работ по строительству, реконструкции безвозмездно передать в департамент градостроительства и архитектуры администрации города Перми схему, отображающую расположение объекта и сетей инженерно-технического обеспечения, подписанную застройщиком (техническим заказчиком), с приложением текстового и графического описания местоположения границ охранной и санитарно-защитной зоны, перечень координат характерных точек границ такой зоны.

Приложение: схема предполагаемых к использованию земель или части земельного участка на 3 л. в 1 экз.

Начальник отдела
предоставления земельных участков
по работе с юридическими лицами



Н.М. Санникова

Заявитель

Общество с ограниченной
ответственностью
"Стройтехмонтаж"
в лице директора
Белогорова А.Ю.

МП
(для юридических лиц и индивидуальных
предпринимателей)

Верно

СХЕМА

предполагаемых к использованию земель или части земельного
участка

Объект: Земельный участок под линии связи, линейно-кабельные
сооружения связи и иные сооружения связи, для размещения которых не
требуется разрешение на строительство

Местоположение: Пермский край, г. Пермь, Индустриальный район, ул.
Космонавта Леонова

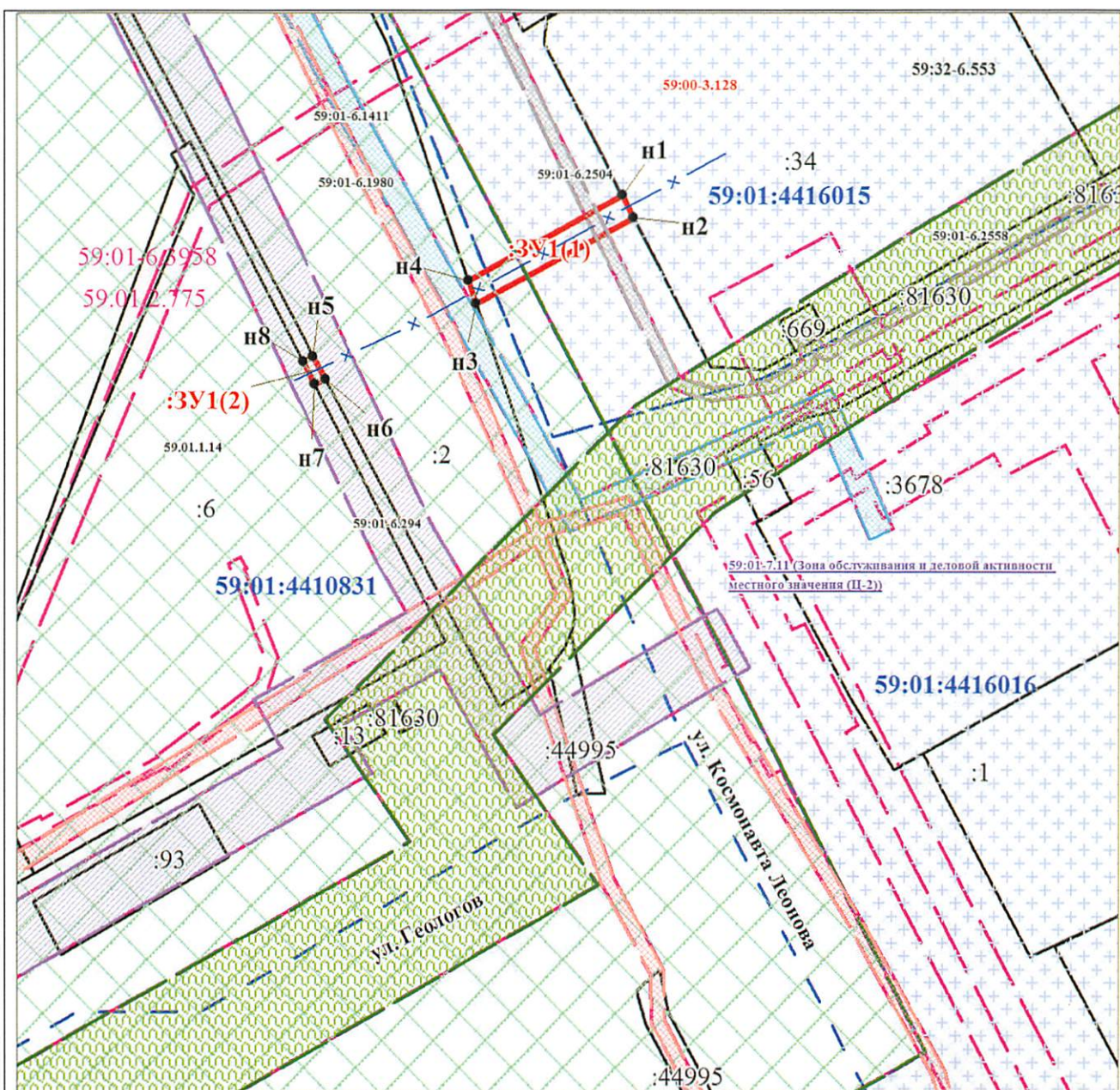
Площадь земель или части земельного участка: 123 кв.м.

Категория земель: земли населенных пунктов

Вид разрешенного использования (при наличии): -


Условный номер земельного участка - :ЗУ1

Обозначение характерных точек границ	Координаты, м	
	X	Y
1	2	3
н1	512957.90	2227952.00
н2	512954.37	2227953.89
н3	512940.70	2227928.21
н4	512944.51	2227926.85
н1	512957.90	2227952.00
н5	512932.51	2227901.54
н6	512928.99	2227903.47
н7	512928.18	2227901.70
н8	512931.72	2227899.81
н5	512932.51	2227901.54
Система координат: МСК-59 (зона 2)		
Квартал: 59:01:4410831, 59:01:4416015		



Масштаб 1:1000

Условные обозначения:




Граница испрашиваемого земельного участка

Надписи вновь образованного земельного участка

Объект капитального строительства


Существующая часть границы, имеющиеся в ЕГРН сведения о которой достаточны для определения ее местоположения



Надписи кадастрового номера земельного участка




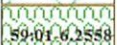






Граница охранный зоны

Характерная точка границы, сведения о которой позволяют однозначно определить ее положение на местности



Зона с особыми условиями использования -

Приаэродромная территория аэродрома аэропорта

	Обозначение кадастрового квартала
	Зона обслуживания и деловой активности местного значения (Ц-2)
	Зона многоэтажной жилой застройки 4 этажа и выше (Ж-1)
	ОХРАННАЯ ЗОНА ВЛ 6 КВ ФИДЕР ЛЕОНОВА
	Охранная зона газопровода среднего давления
	ОХРАННАЯ ЗОНА КЛ-6кВ ф.Транзит-13, КЛ-6кВ ф.Транзит-14, КЛ-6кВ ф.Транзит-17, КЛ-6кВ ф.Транзит-18, КЛ-6кВ ф.Теплосеть от РП-26, КЛ-6кВ ф.Теплосеть от РП-30, КЛ-6кВ РП-30 1с.ш.-опора №1
	Охранная зона магистральных и разводящих тепловых сетей от ТЭЦ-9 через Т.22-П45-ТК-15-ТК-30 по ул. Промышленная, Мира, включая здания павильонов задвижек
	Охранная зона магистральных и разводящих тепловых сетей от ТЭЦ-9 через Т.22-П45-ТК-15-ТК-30 по ул.Промышленной, ул.Мира, включая здания павильонов задвижек
	ОХРАННАЯ ЗОНА КЛ-6КВ Ф.ДОРОЖНЫЙ ОТ РП-32, КЛ-6КВ Ф.ЧЕРДЫНСКАЯ ОТ РП-32, КЛ-6КВ Ф.АПТЕКА ОТ РП-32, КЛ-6КВ Ф.ЛЕОНОВА ОТ РП-32, КЛ-6КВ Ф.АНДРОНОВА ОТ РП-32, КЛ-6КВ Ф.ГЛИНКИ ОТ РП-32
	Сеть связи

ОПИСАНИЕ ГРАНИЦ СМЕЖНЫХ ЗЕМЛЕПОЛЬЗОВАТЕЛЕЙ:

От н1 точки до н2 точки – граница земельного участка с кадастровым номером 59:01:4416015:34, расположенного по адресу: Пермский край, г. Пермь, Индустриальный район, ул. Космонавта Леонова, 45

От н2 точки до н3 точки - земли, свободные от прав третьих лиц

От н3 точки до н4 точки – граница земельного участка с кадастровым номером 59:01:4410831:2, расположенного по адресу: Пермский край, г. Пермь, р-н Индустриальный, ул. Космонавта Леонова, от ул. Космонавта Беляева до ул. Геологов

От н4 точки до н1 точки - земли, свободные от прав третьих лиц

От н5 точки до н6 точки – граница земельного участка с кадастровым номером 59:01:4410831:2, расположенного по адресу: Пермский край, г. Пермь, р-н Индустриальный, ул. Космонавта Леонова, от ул. Космонавта Беляева до ул. Геологов

От н6 точки до н7 точки - земли, свободные от прав третьих лиц

От н7 точки до н8 точки – граница земельного участка с кадастровым номером 59:01:4410831:6, расположенного по адресу: Пермский край, г. Пермь, р-н Индустриальный, ул. Космонавта Леонова, 56а

От н8 точки до н5 точки - земли, свободные от прав третьих лиц